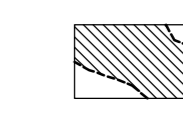


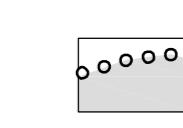

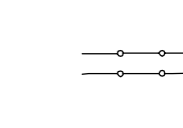




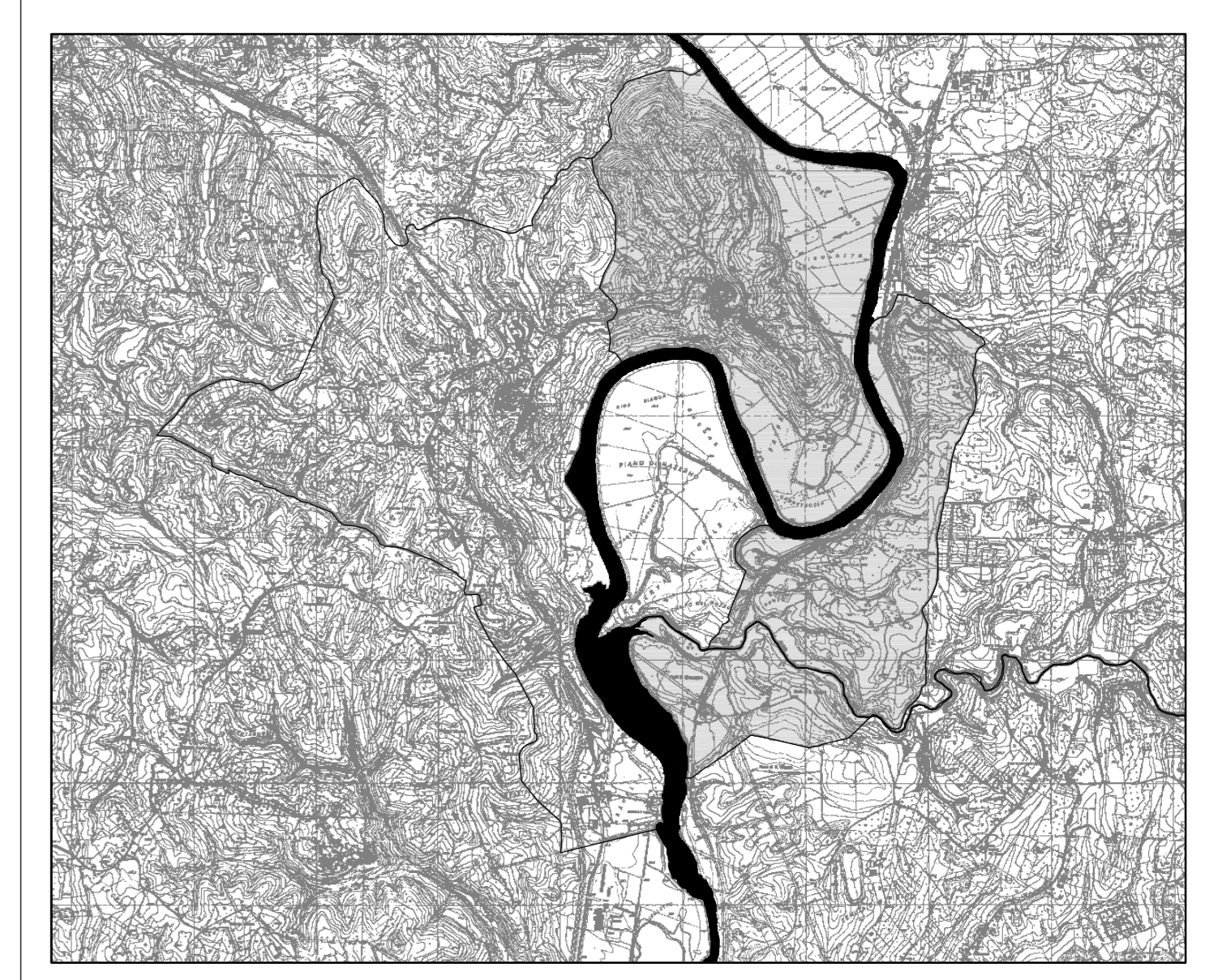


- LEGENDA**
-  CENTRI STORICI DI NAZZANO E TORRITA TIBERINA
 -  CENTRI DI IMPORTANZA PER LE RELAZIONI CON NAZZANO E TORRITA TIBERINA
 -  LOCALITÀ DEI COMUNI DI NAZZANO E TORRITA TIBERINA
 -  RISERVA NATURALE TEVERE FARFA
 -  CONFINE COMUNALE
 -  AUTOSTRADA
 -  STRADE DI VIABILITÀ PRINCIPALE
 -  ACQUEDOTTO DEL PESCHIERA
 -  ELETTRODOTTO
 -  FERROVIA

COMUNE DI TORRITA TIBERINA
PROVINCIA DI ROMA



DOCUMENTO DI INDIRIZZI per la PIANIFICAZIONE PROVINCIALE - L.R. 38/99 - PIANO REGOLATORE - VARIANTE GENERALE

PROGETTISTA
Arch. Roberto Del Monte
con
Arch. Marco Del Monte
collaboratori:
Arch. Sonia Monopoli

Il Sindaco di Torrita Tiberina
Luciano Forconi

RELAZIONI TRA TERRITORIO, INFRASTRUTTURE E STRUTTURA INSEDIATA

scala 1 : 10.000
TAV. 01

